

VAŽNA OBAVIJEST ZA NOSITELJE PRAVA NA NEKRETNINE NA PODRUČJU GRADA METKOVIĆA ZA DIO K.O. METKOVIĆ ZA JAVNE SKUPOVE KOJI ĆE SE ODRŽATI DANA 15. 1. 2012. (NEDJELJA):

- u 12.00 sati u prostoru crkve svetog Nikole za one koji imaju nekretnine na desnoj strani
- u 16.00 sati u prostoru Gradskog kulturnog središta za one koji imaju nekretnine na lijevoj strani

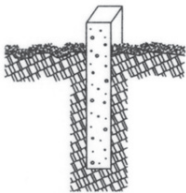
Temeljem ugovora klasa: 931-04/09-03/09, ur.broj: 541-04-1/3-11-35 o pružanju geodetsko - katastarskih usluga u svrhu izrade katastra nekretnina i obnove zemljišnih knjiga između Državne geodetske uprave i Geodetskog zavoda d.d. Split, Državna geodetska uprava je donijela odluku da se u prvoj fazi izvrši

NOVA KATASTARSKA IZMJERA na području grada Metkovića za dio K.O. Metković

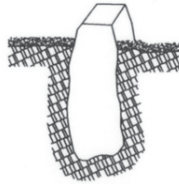
Nositelji prava na nekretninama su dužni do 5. 3. 2012. omeđiti granice zemljišta na kojem imaju pravo vlasništva, druga prava ili kojim upravljaju (zakon o državnoj izmjeri i katastru nekretnina)

Omeđavanje se izvodi na lomnim točkama parcela trajnim i vidljivim oznakama (betonski stupić 10x10x50 cm, prirodni obrađeni kamen, željezna cijev...). Iznad stabiliziranih točaka (koje su iznad zemlje min. 5 cm) potrebno je postaviti bijele oznake 25x25 cm (bijela obojena daska, bijeli lesonit, čvrsta bijela plastika, složeno pločasto i okrečeno kamenje ...) radi njihovog lakšeg pronalaženja kod mjerenja.

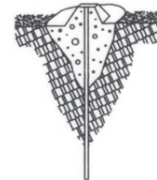
Načini omeđavanja:



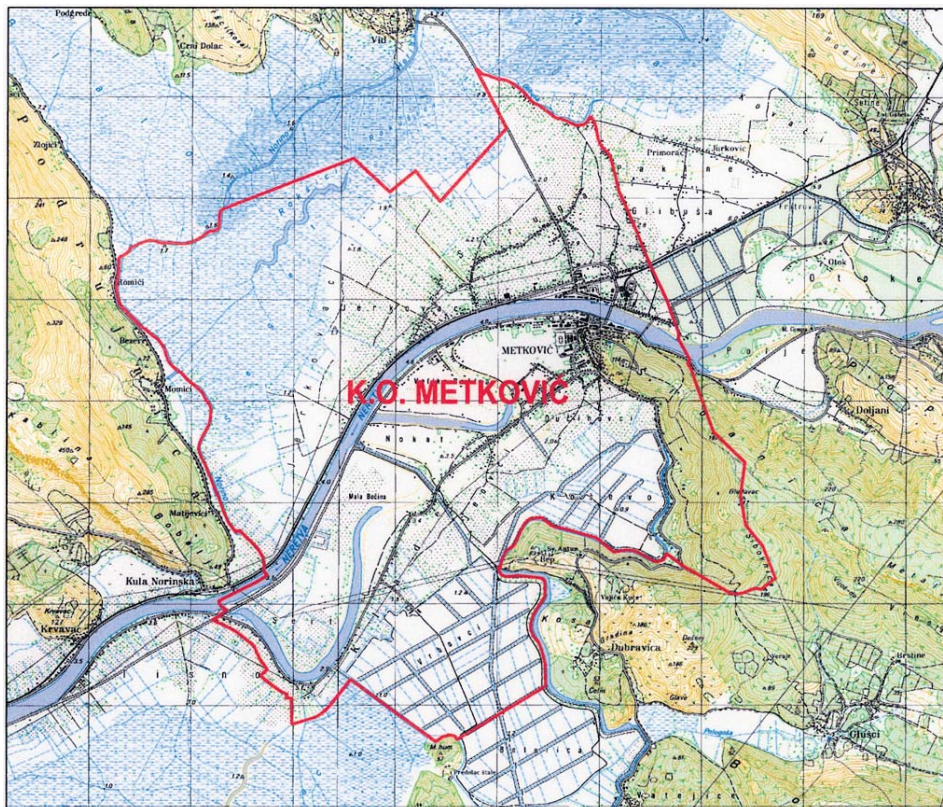
Ukopavanjem u zemlju armirano-betonskog stupića 10x10x50 cm tako da ostane izvan zemlje 5 -10 cm.



Ukopavanjem u zemlju prirodnog kamena s isklesanim gornjim krajem u obliku kvadrata ili trokuta sa stranicama 5-10 cm, dužine 50 cm, a stabilizira se kao i stupić.



Zabijanjem u zemlju metalne šipke (betonsko željezo, vodovodna cijev i si.) duge min. 80 cm s tim da se vrh šipke zalije betonom i formira glava 10x10 cm, visoka 5 -10 cm.



Prema zakonskoj obvezi svaki vlasnik i nositelj prava na nekretninama je dužan na poziv geodetskog stručnjaka pokazati međe točke i dati podatke o identifikaciji.

Nakon provedenog postupka izmjere zemljišta i obrade podataka novi katastarski planovi (mape) biti će izloženi na javni uvid.

PODRUČJE IZMJERE

Za sve potrebne informacije i upute obratite se:

LIJEVA STRANA
Geodetski zavod d.d. Split, Ruđera Boškovića 20
tel: 021/470-899, 021/470-911
fax: 021/470-937

DESNA STRANA
GEOdata d.o.o. Split Kopolica 62
tel: 021/490-497, 021/317-133
fax: 021/317-133